









LEGENDA	
	PAS DROGOWY
	REMONT NAWIERZCHNI SZUTROWEJ
	WYDZIŁONA ŚCIEŻKA ROWEROWA SZEROKOŚCI 2,5m O NAWIERZCHNI ASFALTOWEJ
	DRZEWO DO WYCINKI/ZABEZPIECZENIA
	WZKOMNIENIE NAWIERZCHNI
	OBJEKT DO ROZBÓRKI
	KRAWIEŻNIK WYSTAJĄCY
	OBRZEŻE BETONOWE
	MUR OPOROWY
	PRZEŁEW AWARYJNY
	NANIEŻENIA/WYŻSZY PUNKT
	KRZEWY DO WYCINKI

Inwestor:	Stowarzyszenie Wielkie Jeziora Mazurskie 2022 ul. Kolejowa 6, 11-730 Mikołajki
	Gmina Pisz ul. Główna 5, 12-200 Pisz

Jednostka projektowa:	ARXOS-PROJEKT
al. Piłsudskiego 70A, 10-450 Olsztyn, tel.: (+089) 532 45 00, fax: (+089) 532 45 10	
Numer sprawy:	13/2017
<p>Nazwa dokumentacji:</p> <p>Opisanie dokumentacji dla projektu pn. "Mazurska Pętla Rowerowa" Zadanie 1 - Opisanie kompletnej dokumentacji projektowej - skonstruowanej budowy ścieżki rowerowej w ramach Projektu Mazurska Pętla Rowerowa dla Etapu II MPK - tzw. Półkolnoro - wschodni Trakt Rowerowy Krynki Wielkich Jezior Mazurskich realizację dokonywaną w granicach administracyjnych gmin: Olsztyn, Pisz, Ruciane-Nida, przebiegał będzie przez miejscowości:</p> <p>Górzyszyce-Olsztynie-Krynki-Pisz-Wielkie Jeziora-Krynki-Ruciane-Nida-Złotna "</p>	

Tytuł rysunku:	Plan sytuacyjny
Brano:	Drogowa
Projektant:	mgr inż. Arkadiusz Obidziński w specjalności drogowej WAM/0014/POOD/08
Opracowała:	Beata Zaleśka
Sprawdzący:	mgr inż. Krystian Obidziński w specjalności drogowej WAM/0096/POOD/09
Nr arch.:	283-ARXAS/OLS/2017
Stadium:	PB
Data:	03.2018
Skala:	1:500
Nr rys.:	2.1.2.